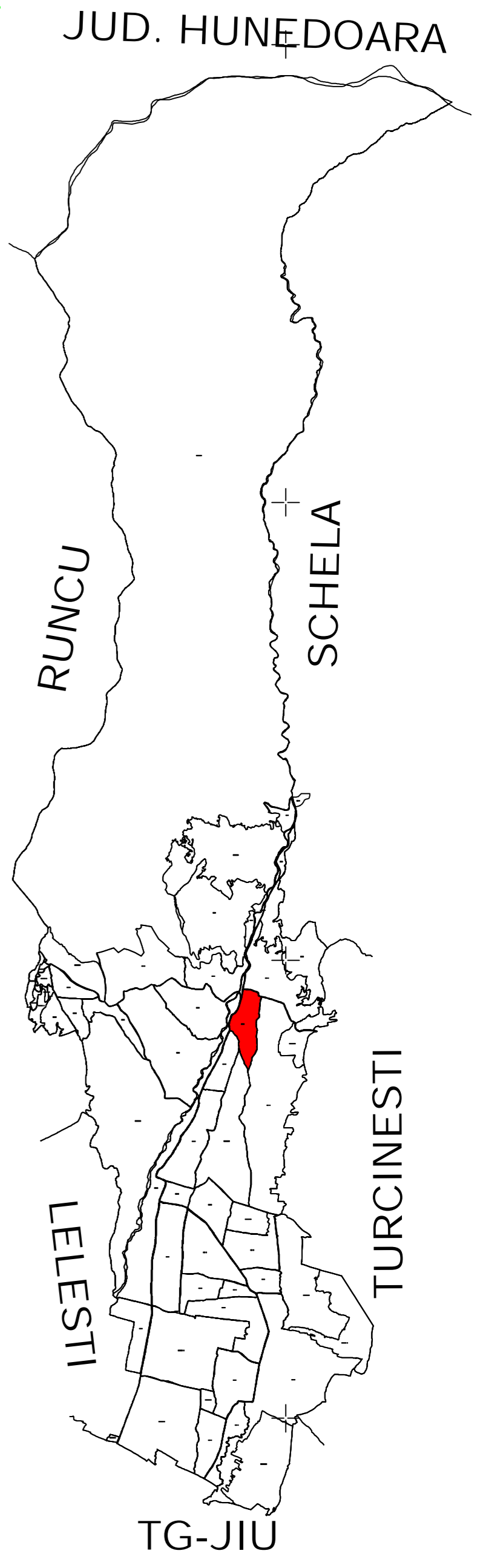
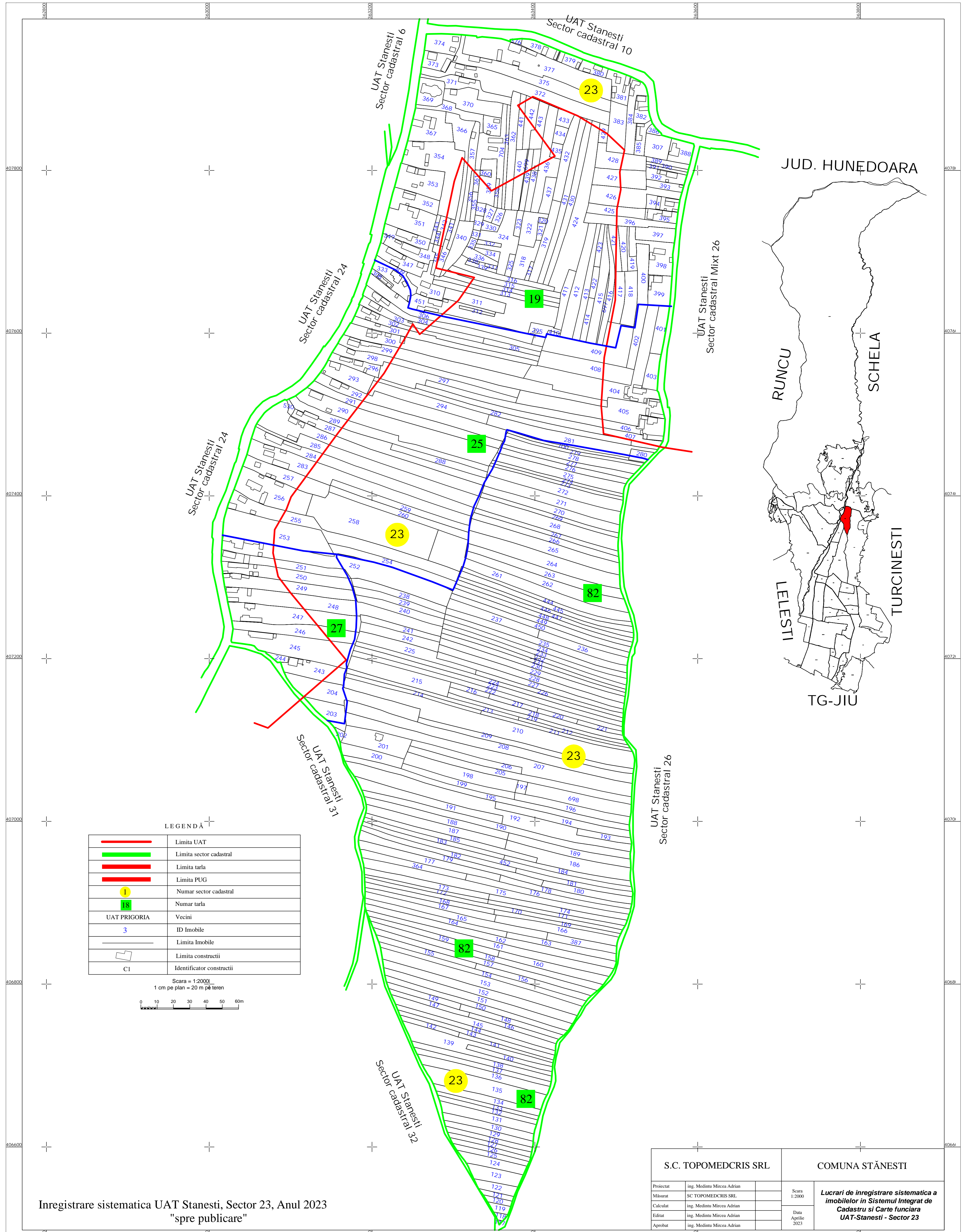



PLAN CADASTRAL

UAT Stănești, Județul Gorj

Sector cadastral nr. 23

Scara 1:2000
Sistem de proiectie STEREO 70



LEGENDĂ

	Limita UAT
	Limita sector cadastral
	Limita tarla
	Limita PUG
	Numar sector cadastral
	Numar tarla
UAT PRIGORIA	Vecini
3	ID Imobile
	Limita Imobile
	Limita constructii
C1	Identificator constructii

Scara = 1:2000
1 cm pe plan = 20 m pe teren

S.C. TOPOMEDCRIS SRL		COMUNA STĂNEȘTI	
Proiectat	ing. Medintu Mircea Adrian	Scara	1:2000
Măsurat	SC TOPOMEDCRIS SRL	Lucrari de inregistrare sistematica a imobilelor in Sistemul Integrat de Cadastru si Carte funciara UAT-Stănești - Sector 23	
Calculat	ing. Medintu Mircea Adrian		
Editat	ing. Medintu Mircea Adrian		
Aprobat	ing. Medintu Mircea Adrian	Data	Aprilie 2023

Inregistrare sistematica UAT Stănești, Sector 23, Anul 2023
"spre publicare"